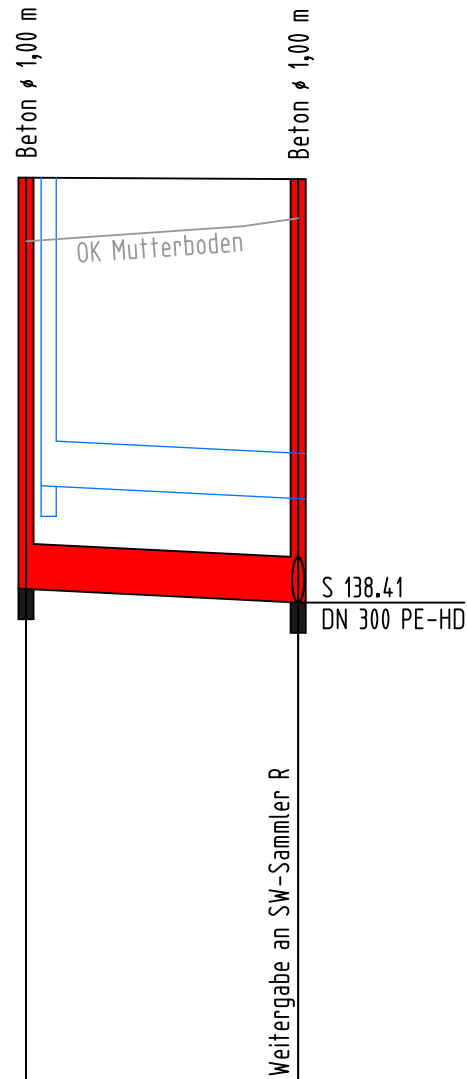
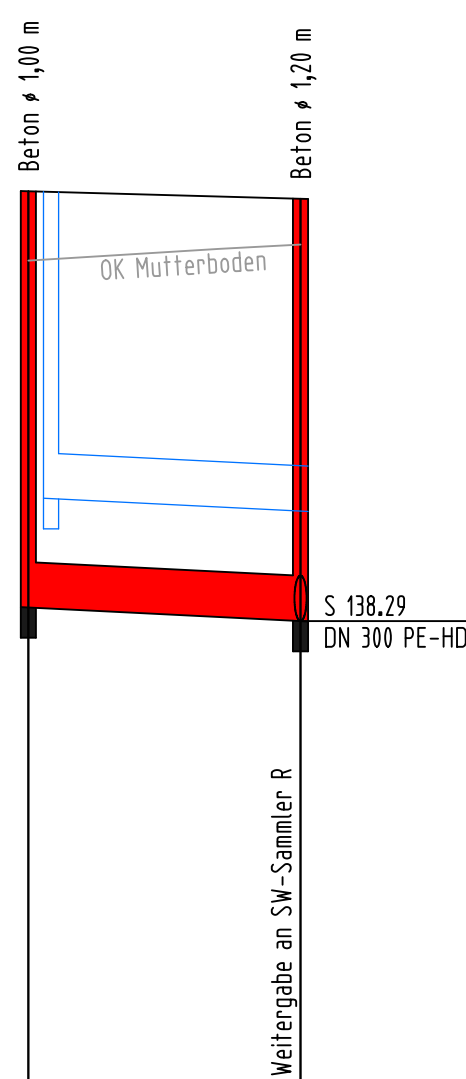


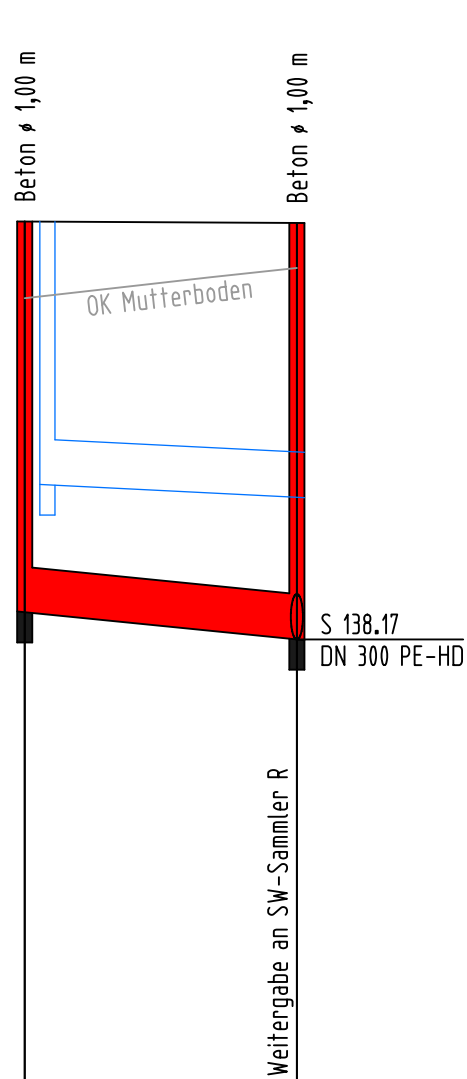
SW-Sammler S



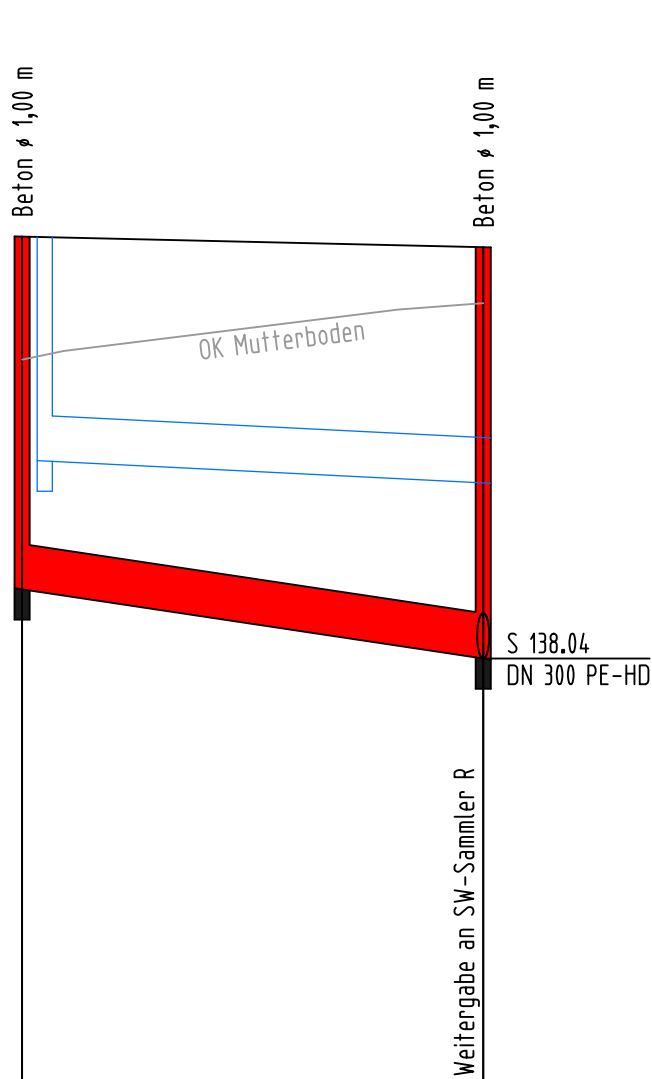
SW-Sammler T



SW-Sammler U



SW-Sammler V



↓ 135.00

OK Kanaldeckel	0.00 141.14	18.00 141.07	0.00 141.01	18.00 140.94	0.00 140.88	18.00 140.81	0.00 140.81	30.50 140.68
Sohle	0.00 138.50	18.00 138.41	0.00 138.38	18.00 138.29	0.00 138.35	18.00 138.17	0.00 138.50	30.50 138.04
Schachtnummer	2141030	2141040	2141050	2141060	2141070	3141060	2141090	2141100
Schachtabstand	18.00		18.00		18.00		30.50	
Gefälle	5.0%		5.0%		10.0%		15.0%	
Querschnitt	DN 200 PE-HD		DN 200 PE-HD		DN 200 PE-HD		DN 200 PE-HD	
Lage- Gebiet								

DSK

STADT  
ENTWICKLUNG

DSK Deutsche Stadt- und Grund-  
stücksentwicklungsgesellschaft mbH  
Hochstadenring 50, 53119 Bonn

Freigegeben für die Bauausführung  
gez. Spiegel  
Bonn, .....

Index	Änderung/Ergänzung	Datum/Name



GEMEINDE WEILERSWIST

Auftraggeber:

GEMEINDE WEILERSWIST  
Der Bürgermeister

Projekt:

Erschließung BP 130  
Weilerswist - Derkum/Hausweiler

Planungsphase:

ENTWURF / AUSFÜHRUNG (Kanal)

Darstellung:

Höhenplan  
SW-Sammler S, T, U, V

Bearbeitung:

INGENIEURBÜRO FÜR TIEFBAU  
Dipl. Ing. Josef Schleiffer  
Beratender Ingenieur  
Gottfried-Kinkel-Str. 26  
53879 Euskirchen  
Tel. 02251 / 778598 Fax. 1290967

Auftraggeber:

Gemeinde Weilerswist  
Der Bürgermeister

Euskirchen, den 28.03.2024

Weilerswist, den

Bearbeitet:

März 2024

Schl.

Maßstab:

1:500/50

Datei:

Gezeichnet:

März 2024

Kam.

Blattgröße:

70 x 30

Plotterausgabe vom:

Projektnummer

19/507

Blattnummer:

16

Anlage: 12.5